



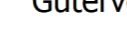



Verbindliche Inhalte

Kantonal / Regional bestehend geplant Kommunal bestehend geplant Massnahme geplant

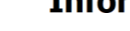
Öffentlicher Verkehr

-  Bahnlinie doppel- oder mehrspurig
-  Ausbau Bahnlinie
-  Bahnhofstetelle
-  Bushaltestelle prüfen
-  Güterverkehr
-  Anschlussgleis

Verbindliche Inhalte

Kantonal / Regional bestehend geplant Kommunal bestehend geplant Massnahme geplant

Motorisierter Individualverkehr

-  Hochleistungsstrasse (Tunnel)
-  Hauptverkehrsstrasse
-  Verbindungsstrasse
-  Verkehrs- und Parkierungskonzept Zentrum
-  Engpass Arntstrasse
-  Tempo-30-Zone
-  öffentliche Parkierungsanlage
-  Langsamverkehr
-  Radweg
-  Radwegverlegung*
-  Veloparkierungsanlage
-  Fussgängerquerung
-  Fuss-/Wanderweg
-  Fuss-/Wanderwegaufwertung
-  Langlaufloipe
-  * Antrag zur Anpassung des Regionalen Richtplans
-  Informationsinhalt
-  Gemeindegrenze



Festsetzung

Kommunaler Verkehrsrichtplan

1 : 5'000

Öffentlich aufgelegt vom 8. Oktober 2021 bis 7. Dezember 2021

Von der Gemeindeversammlung beschlossen am 9. Juni 2022

Der Gemeindepräsident: Die Gemeindegemeinschaft:

Von der Baudirektion genehmigt am BDV Nr.

Für die Baudirektion:

Auftr.-Nr.: 11.6401 | Plandatum: 21.01.22 | Thurgauerstrasse 60 | 8050 Zurich | T +41 58 310 57 70
 Sachbearb.: GH | Plangröße: 84 x 69 | www.suisseplan.ch | raum@suisseplan.ch
 Gezeichnet: MRU | Nutzungsplan/50 Festsetzung/GIS/gws/komRIP.gws
 N:111 ZH64 Hedingen/01 BZO-Revision/13 Nutzungsplan/50 Festsetzung/GIS/gws/komRIP.gws

